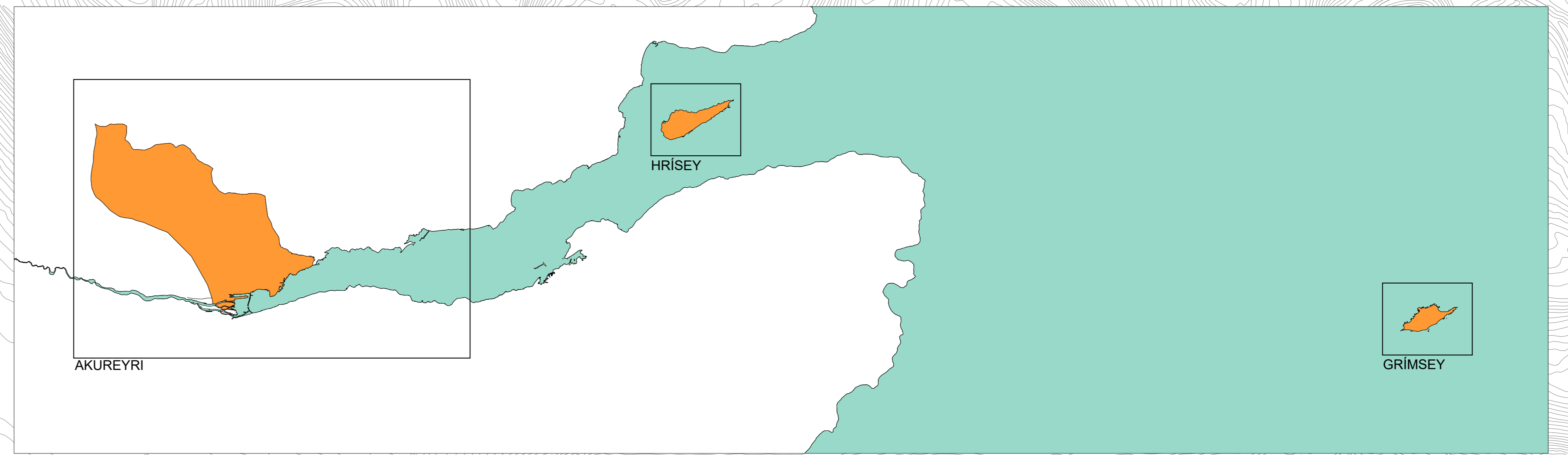
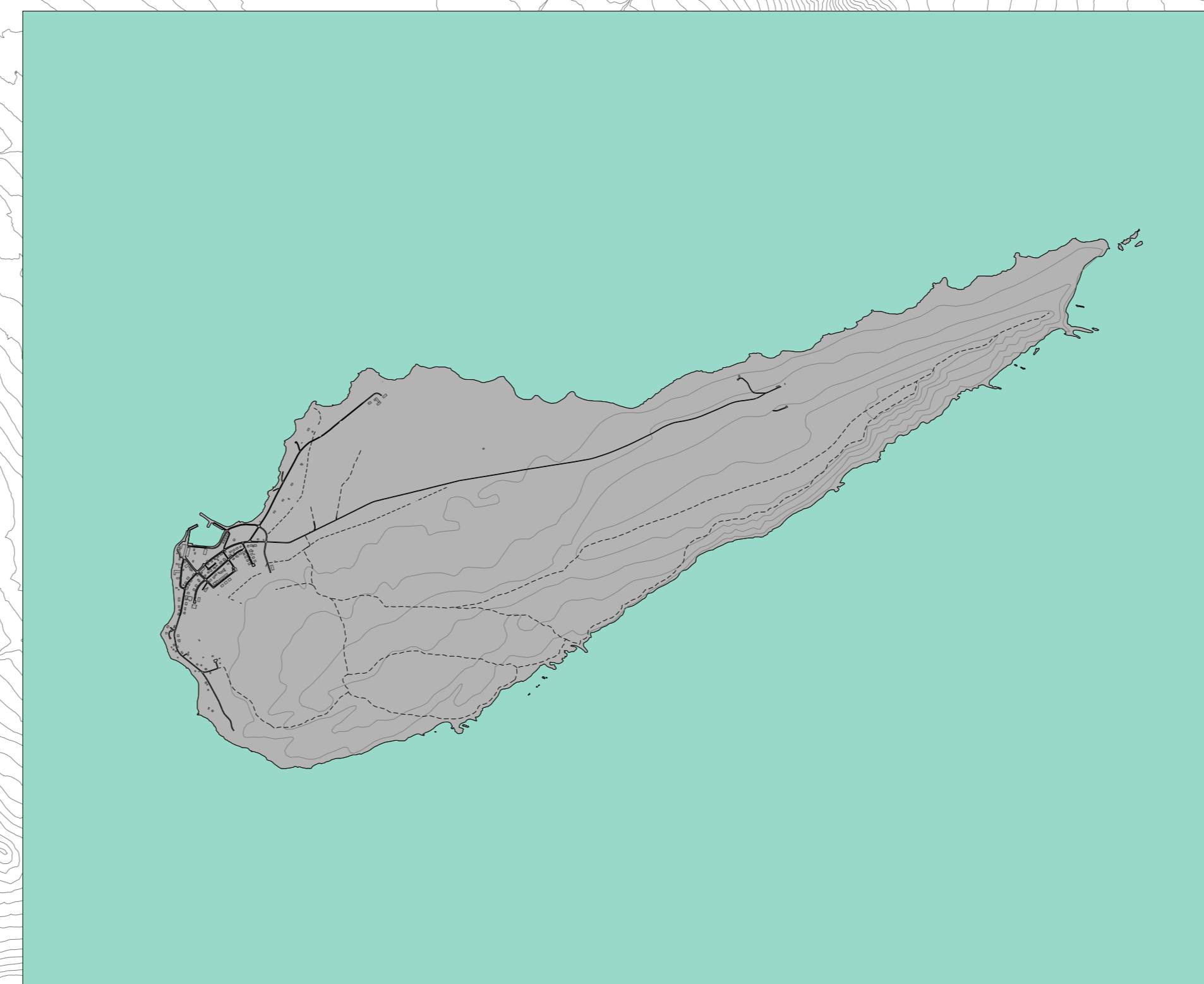


AÐALSKIPULAG AKUREYRAR 2018-2030

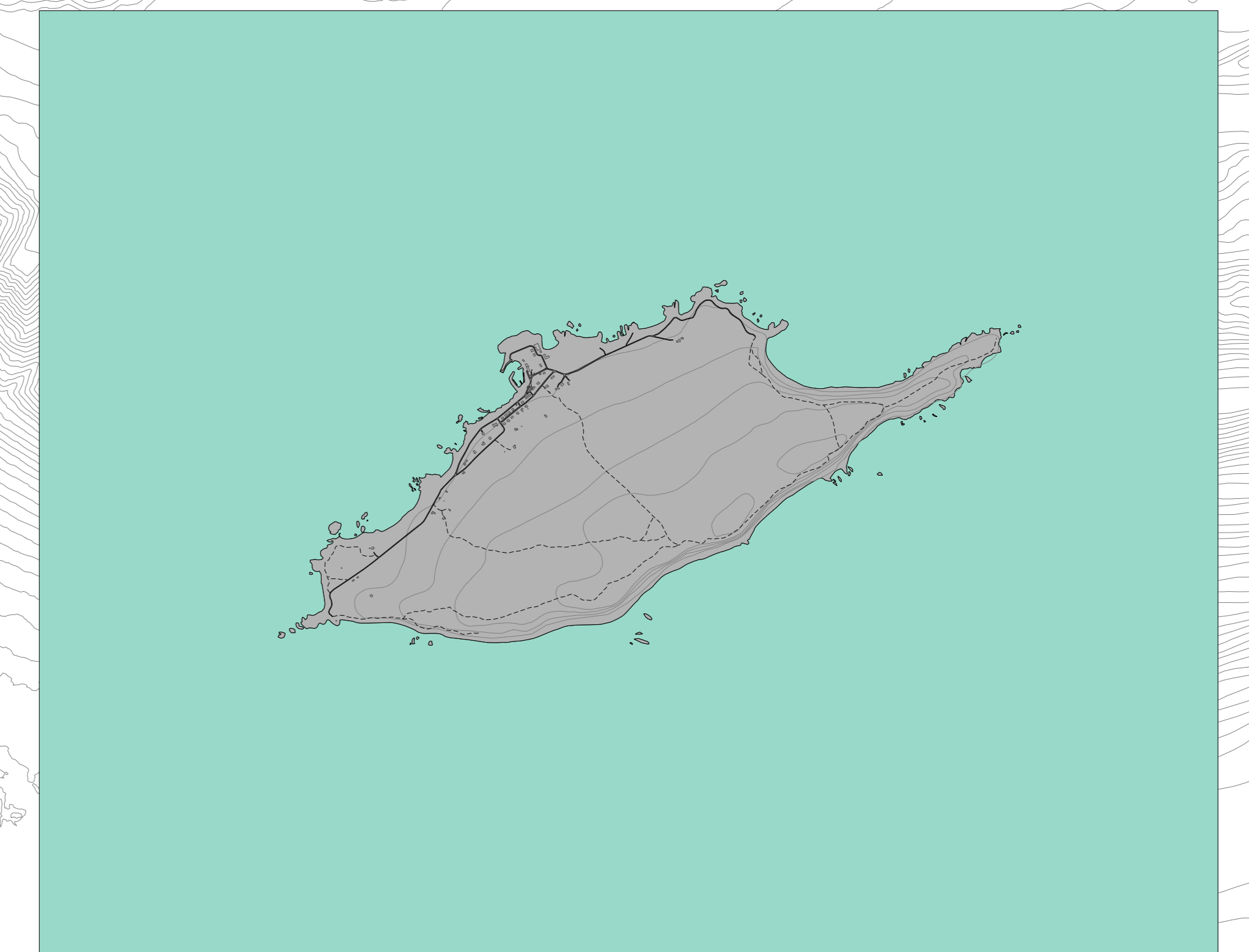
SVEITARFÉLAGSUPPDRÁTTUR



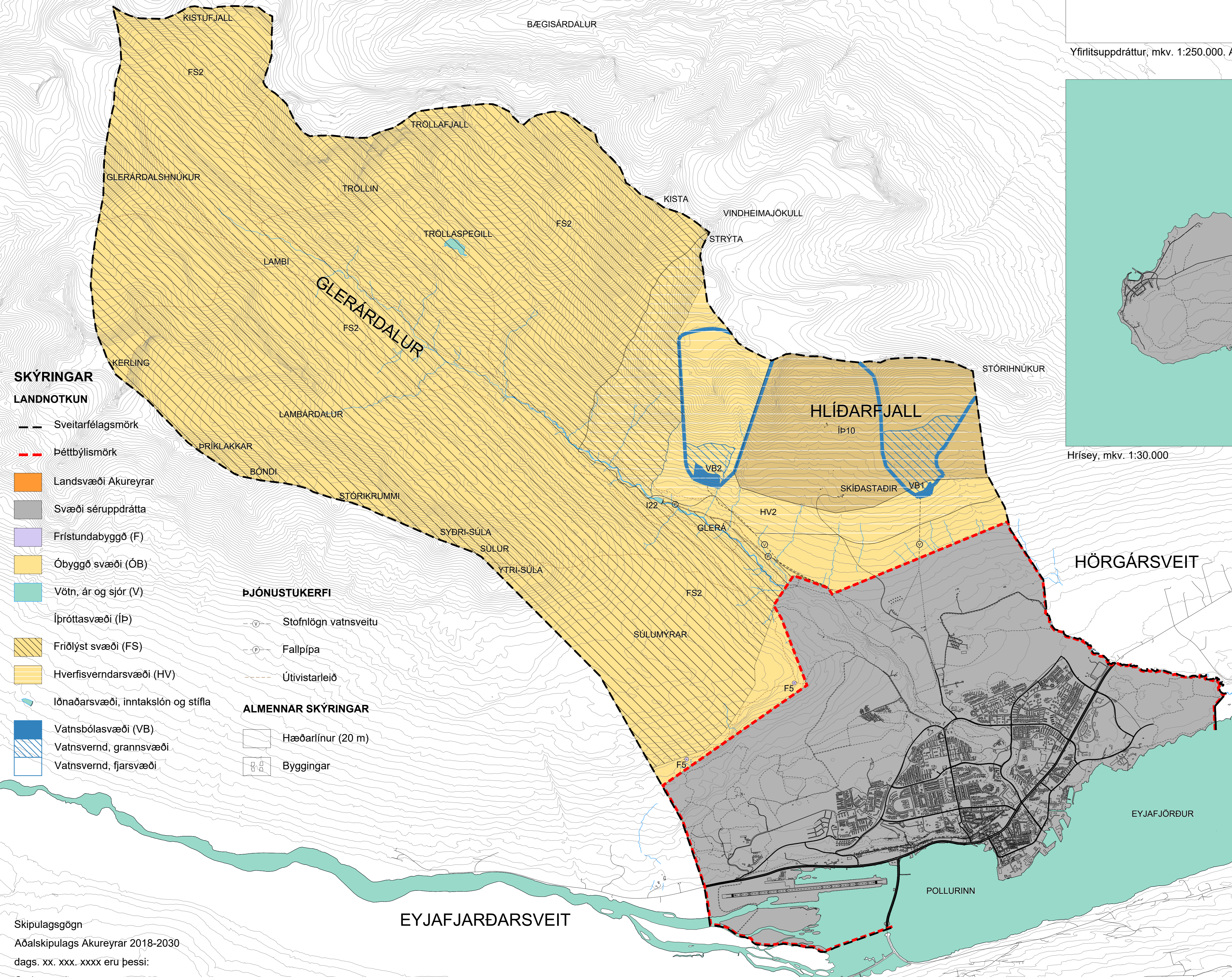
Yfirlitsuppráttur, mkv. 1:250.000. Afmörkun séruppráttanna.



Hrisey, mkv. 1:30.000



Grimsey, mkv. 1:30.000



SKÝRINGAR

LANDNOTKUN

- Sveitarfélagsmörk
- Þéttbýlismörk
- Landsvæði Akureyrar
- Svæði séruppráttanna
- Fristundabyggð (F)
- Óbyggð svæði (ÓB)
- Vörn, ár og sjór (V)
- Íþróttasvæði (ÍP)
- Friðlýst svæði (FS)
- Hverfisverndarsvæði (HV)
- Íónaðarsvæði, inntakslón og stífla
- Vatnsbólsvæði (VB)
- Vatnsvernd, grannsvæði
- Vatnsvernd, fjarsvæði

ÞJÓNUSTUKERFI

- Stofnloagn vatnsveitu
- Fallþípa
- Útivistarleið


ALMENNAR SKÝRINGAR

- Hæðarlínur (20 m)
- Byggingar

Skipulagsgögn
Aðalskipulags Akureyrar 2018-2030
dags. xx. xxx. xxxx eru þessi:
Greinargerð
Sveitarfélagsuppráttur
Séruppráttur fyrir Akureyri - Þéttbýli
Séruppráttur fyrir Hrisey og Grimsey

Grunnkort:
Umhverfis- og mannvirkjasvið Akureyrar
Myndmældur hæðarlínugrunnur
Hnitakerfi: Lambert
Hnattstaða: ÍSNET 93

Akureyri, mkv. 1:30.000



0 500 1000 1500 2000 2500 3000

Mælikvarði A0: 1:30.000

Aðalskipulag Akureyrar 2018-2030 sem auglýst hefur verið samkvæmt 18. gr. skipulags- og byggingarlaga nr. 123/2010 var samþykkt í bæjarstjórn Akureyrar þann _____

Aðalskipulag þetta var staðfest af Skipulagsstofnun þann _____

Aðalskipulag Akureyrar 2018-2030 er staðfest með fyrirvara um niðurstöður mats á umhverfisáhrifum þeirra framkvæmda sem háðar eru mati á umhverfisáhrifum samkvæmt lögum nr. 106/2000.

TILLAGA Í VINNSLU

Unnið af Skipulagssviði Akureyrarbæjar
Uppdrættir og tölvutæk gögn: Landslag ehf



Aðalskipulag Akureyrar 2018-2030
Sveitarfélagsuppráttur
Uppdráttur nr. 001
Dags: 27. júní 2017